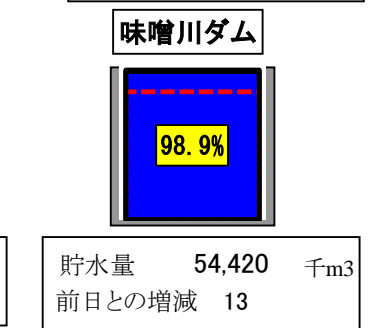
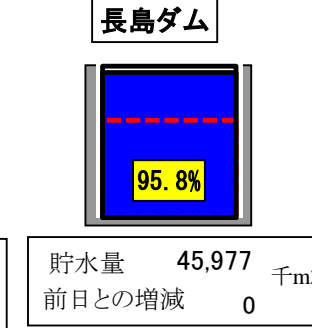
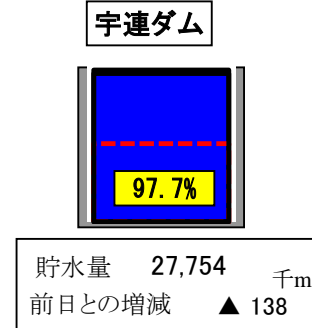
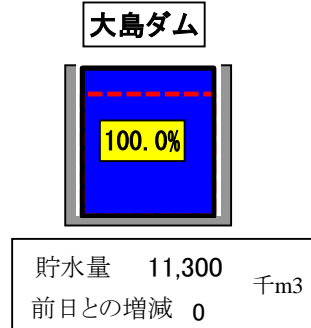
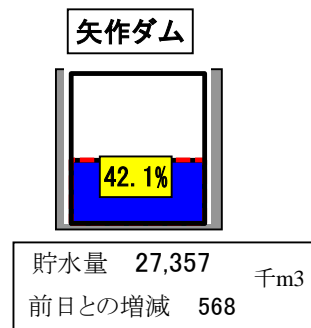
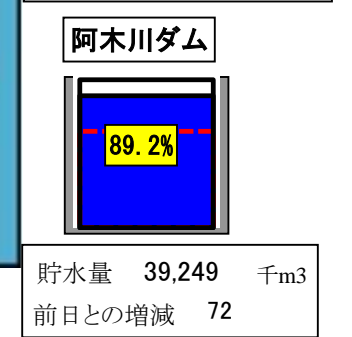
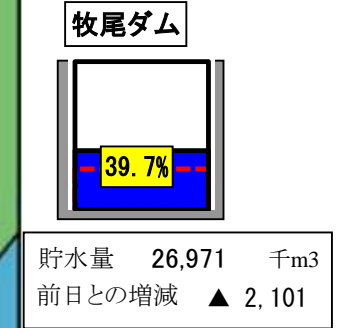
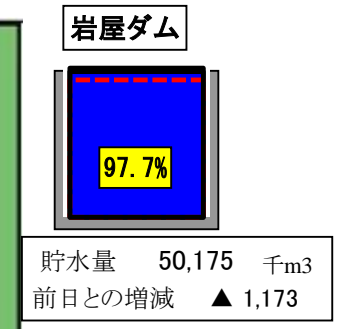
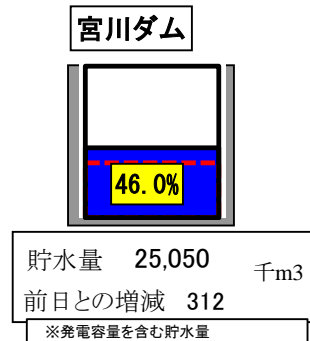

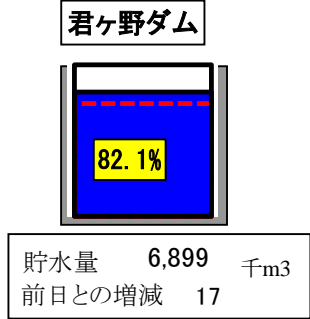
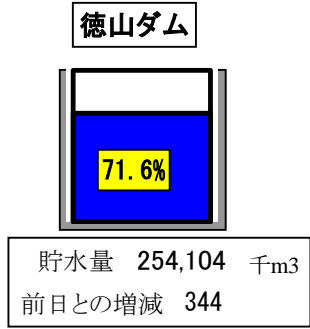


# 【平成28年 管内主要ダム貯水状況】

平成28年3月1日



平成28年の降雨状況

平成28年3月1日時点

水系	観測所		平成28年																								3月時点 年総雨量
			1月		2月		3月		4月		5月		6月		7月		8月		9月		10月		11月		12月		
			降雨量 (mm)	平年比	降雨量 (mm)	平年比	降雨量 (mm)	平年比	降雨量 (mm)	平年比	降雨量 (mm)	平年比	降雨量 (mm)	平年比	降雨量 (mm)	平年比	降雨量 (mm)	平年比	降雨量 (mm)	平年比	降雨量 (mm)	平年比	降雨量 (mm)	平年比	降雨量 (mm)	平年比	
大井川水系	井川観測所	(長島ダム上流)	177	1.93	271	1.85																				448	
豊川水系	川合観測所	(宇連ダム・大島ダム上流)	75	1.17	168	1.85																				243	
矢作川水系	上矢作観測所	(矢作ダム上流)	81	1.50	102	1.48																				183	
木曾川水系	玉滝観測所	(牧尾ダム上流)	65	0.69	191	1.54																				256	
	岩村観測所	(阿木川ダム上流)	63	0.91	99	1.11																				162	
	下呂観測所	(岩屋ダム上流)	70	0.83	116	1.02																				186	
	味噌川ダム観測所	(味噌川ダム上流)	111	1.45	133	1.33																				244	
	徳山観測所	(徳山ダム上流)	213	0.97	218	1.21																				431	
雲出川水系	上多気観測所	(君ヶ野ダム上流)	69	1.35	72	1.11																				141	
櫛田川水系	三軒屋観測所	(蓮ダム上流)	65	0.88	93	1.13																				158	
宮川水系	宮川ダム観測所	(宮川ダム上流)	79	1.16	100	1.18																				179	

※降雨量は月毎の累計降雨量(速報値)。平年比は平年の月雨量の比で、赤文字は平年と比べ半分以下の降雨量を示す。  
 ※月毎の降雨量及び年総雨量は、欠測がある場合、欠測を除いた累計降雨量。  
 ※3月の降雨量は、2月29日までの累計降雨量。